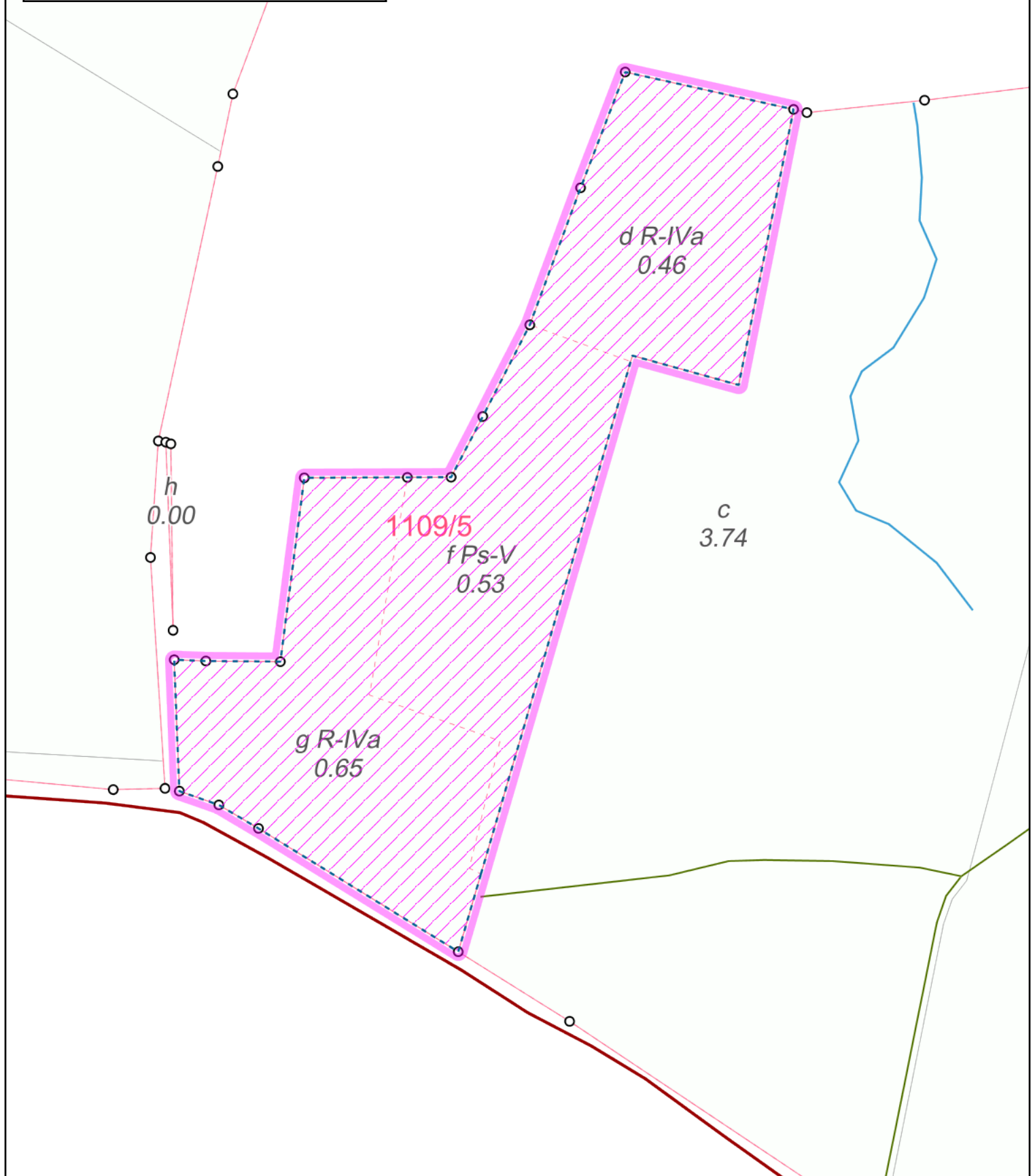


1 - dz nr 1109/5 - Ł kawka

Skala 1:1500

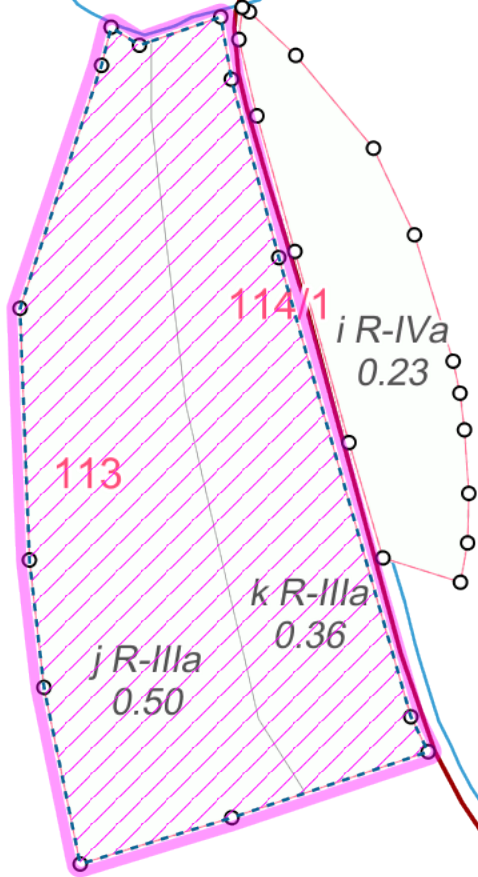





Szkie
Grunty o dzierzawy

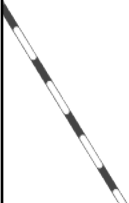
Wody
Pozostałe cieki

2 - dz nr 113 -Tursko

Skala 1:1500

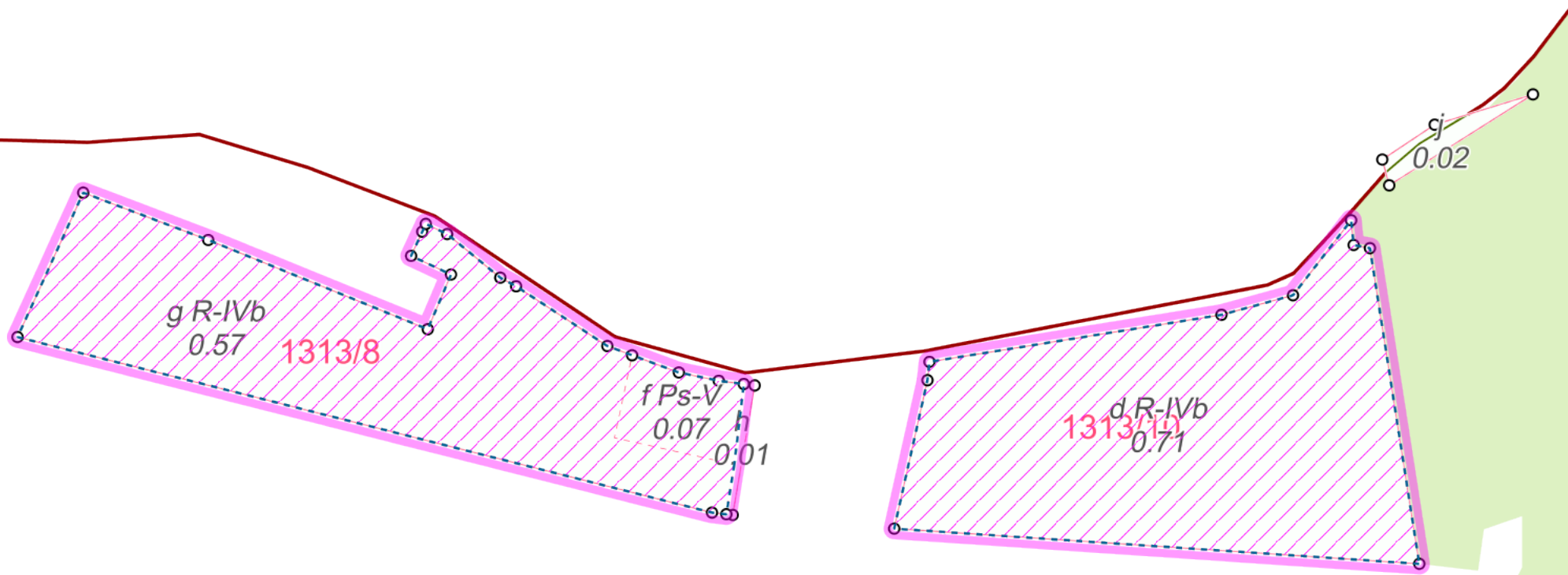





Szkic	
	Grunty do dzierzawy
Wody	
	Rzeki
	Pozostałe cieki



3 - dz nr 1313/8, 1313/10 -
Jastrzębia

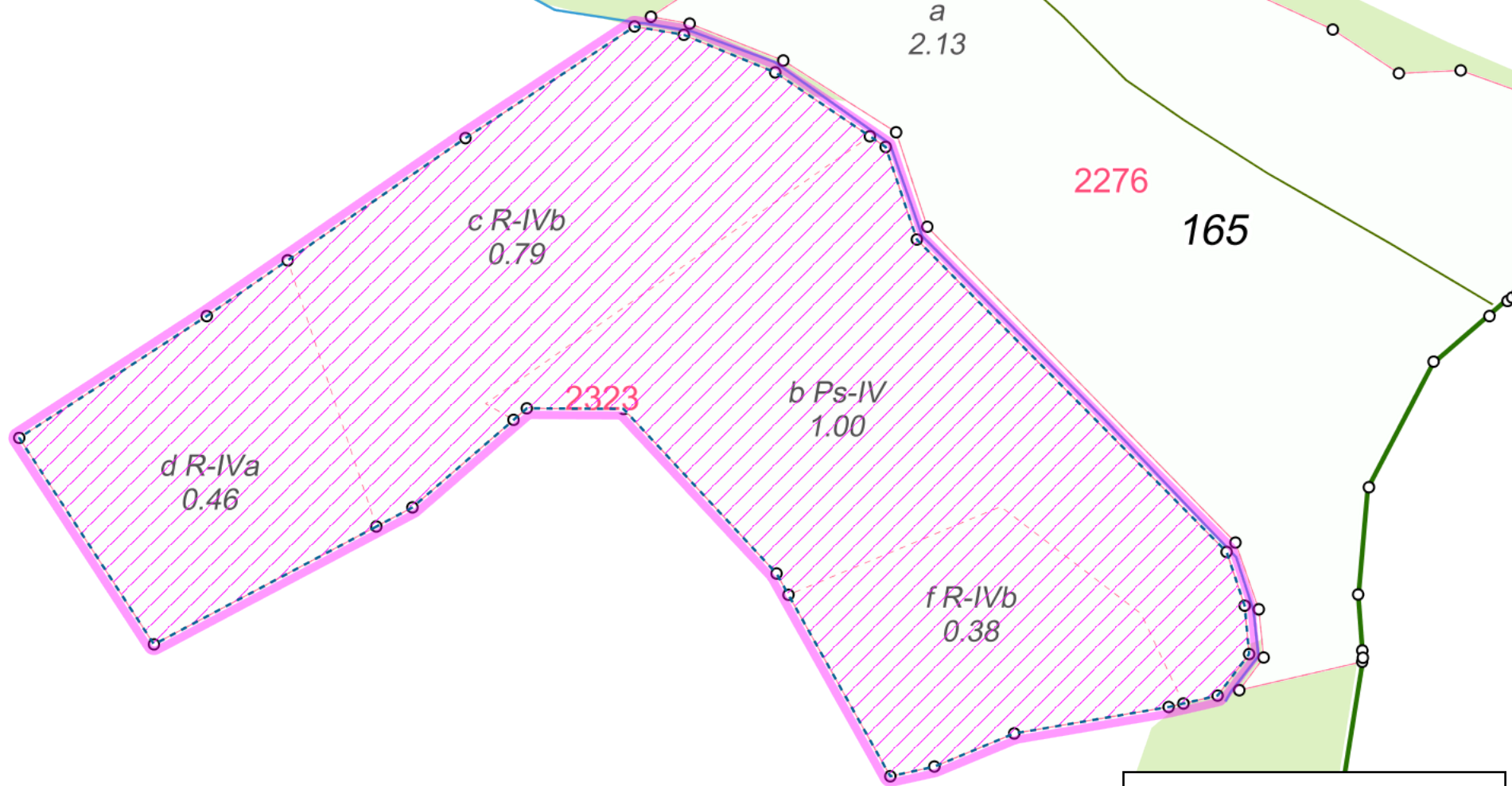
Skala 1:1500



- Szkic**
-  Grunty do dzierżawy
- Wody**
-  Pozostałe ciek
- Obiekty poligonowe**
-  Lasy poza zarz. PGL LP

4 - dz nr 2323 -Czermna

Skala 1:1500



Szkie

- Grunty do dzierżawy

Wody

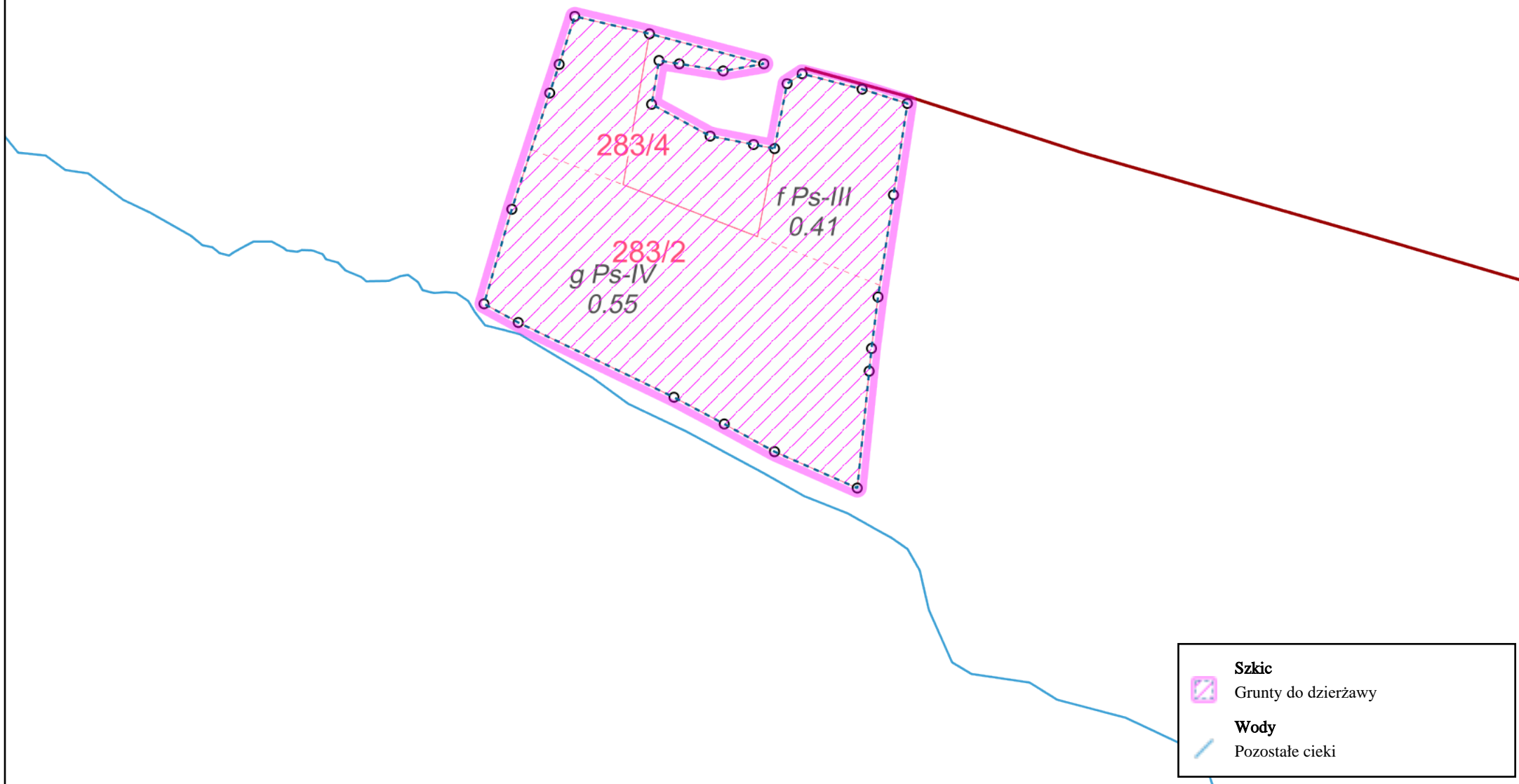
- Pozostałe cieki

Obiekty poligonowe

- Lasy poza zarz. PGL LP

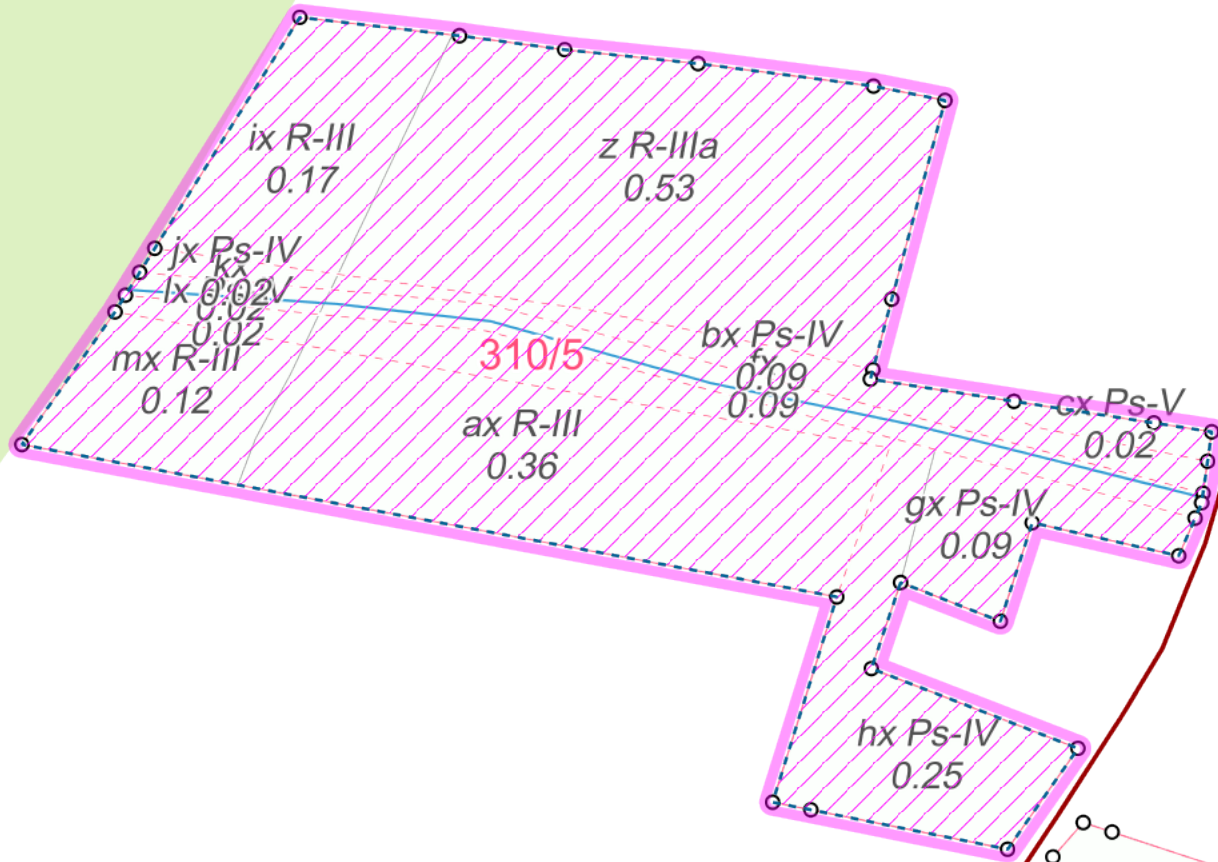
5 - dz nr 283/2, 283/4 - Ryglic

Skala 1:1500



6 - dz nr 310/5 -Piaski Dru kó

Skala 1:1500



Szkic

- Grunty do dzierżawy

Wody

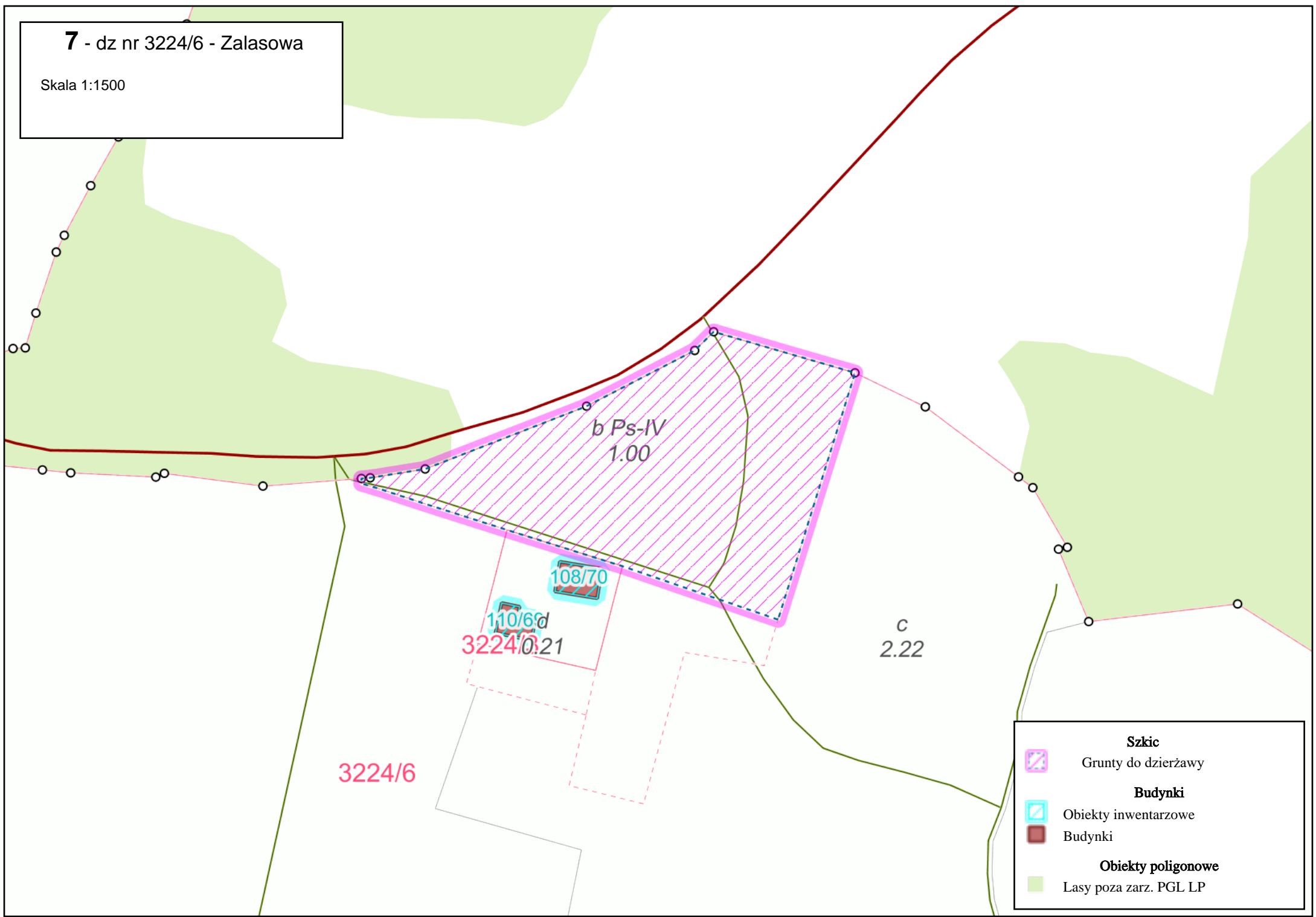
- Rowy
- Pozostałe ciek

Obiekty poligonowe

- Lasy poza zarz. PGL LP

7 - dz nr 3224/6 - Zalasowa

Skala 1:1500



	Szkic Grunty do dzierżawy
	Budynki Obiekty inwentarzowe
	Budynki
	Obiekty poligonowe Lasy poza zarz. PGL LP

8 - dz nr 3228/1 - Zalasowa

Skala 1:1500

h
0.28

i Ps-V
0.27

j R-IVb
0.38


k
1.09

b
0.14


A/SK/06/108




Szkie


 Grunty do dzierżawy

Obiekty punktowe

 Obiekty inwentarzowe

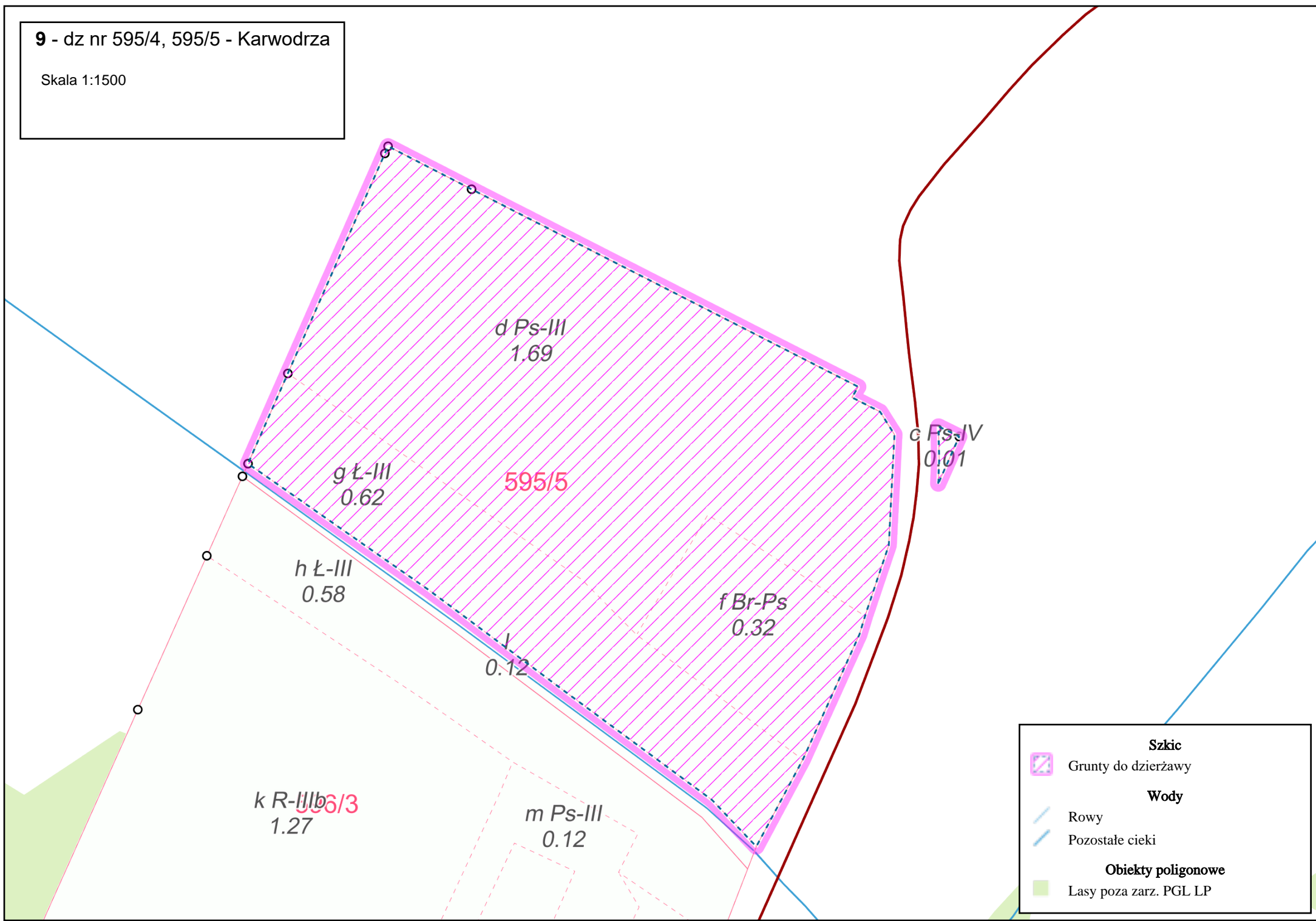
 Składnica drewna





Wody

 Pozostałe ciek

9 - dz nr 595/4, 595/5 - Karwodrza

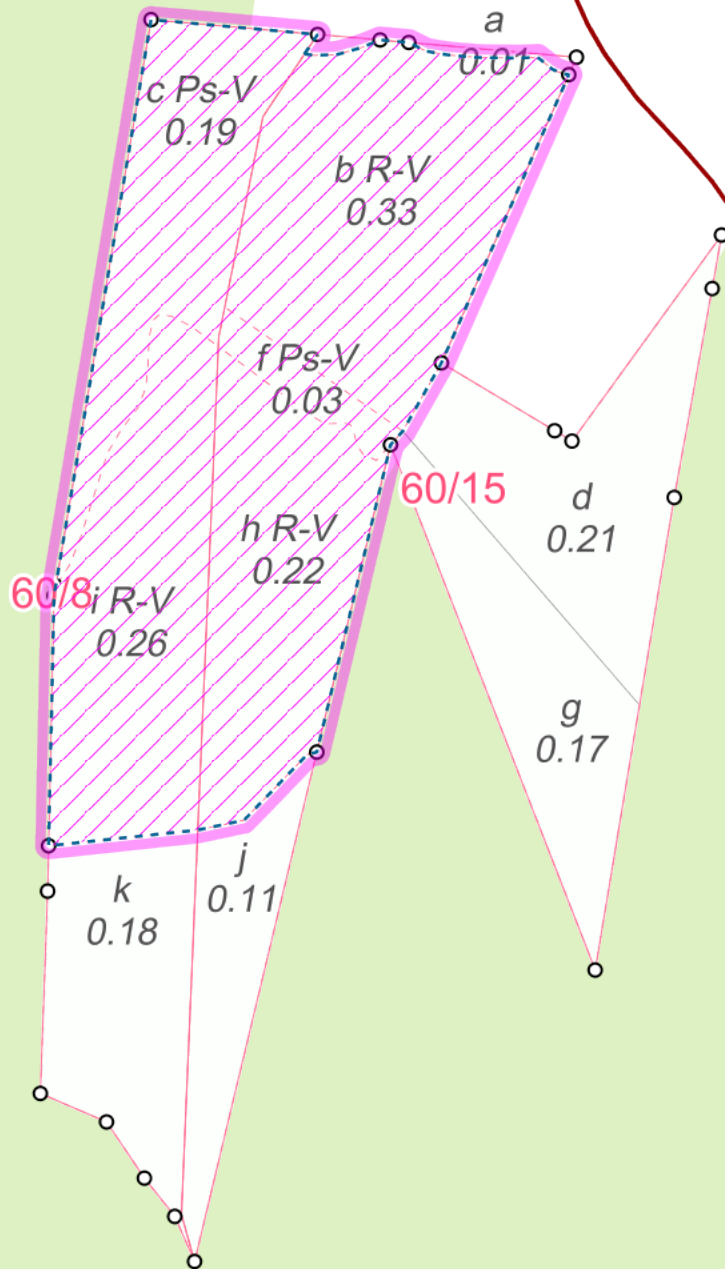
Skala 1:1500





Szkiec	
	Grunty do dzierżawy
Wody	
	Rowy
	Pozostałe cieki
Obiekty poligonowe	
	Lasy poza zarz. PGL LP

10 - dz nr 60/8, 60/15 - Bie nik

Skala 1:1500

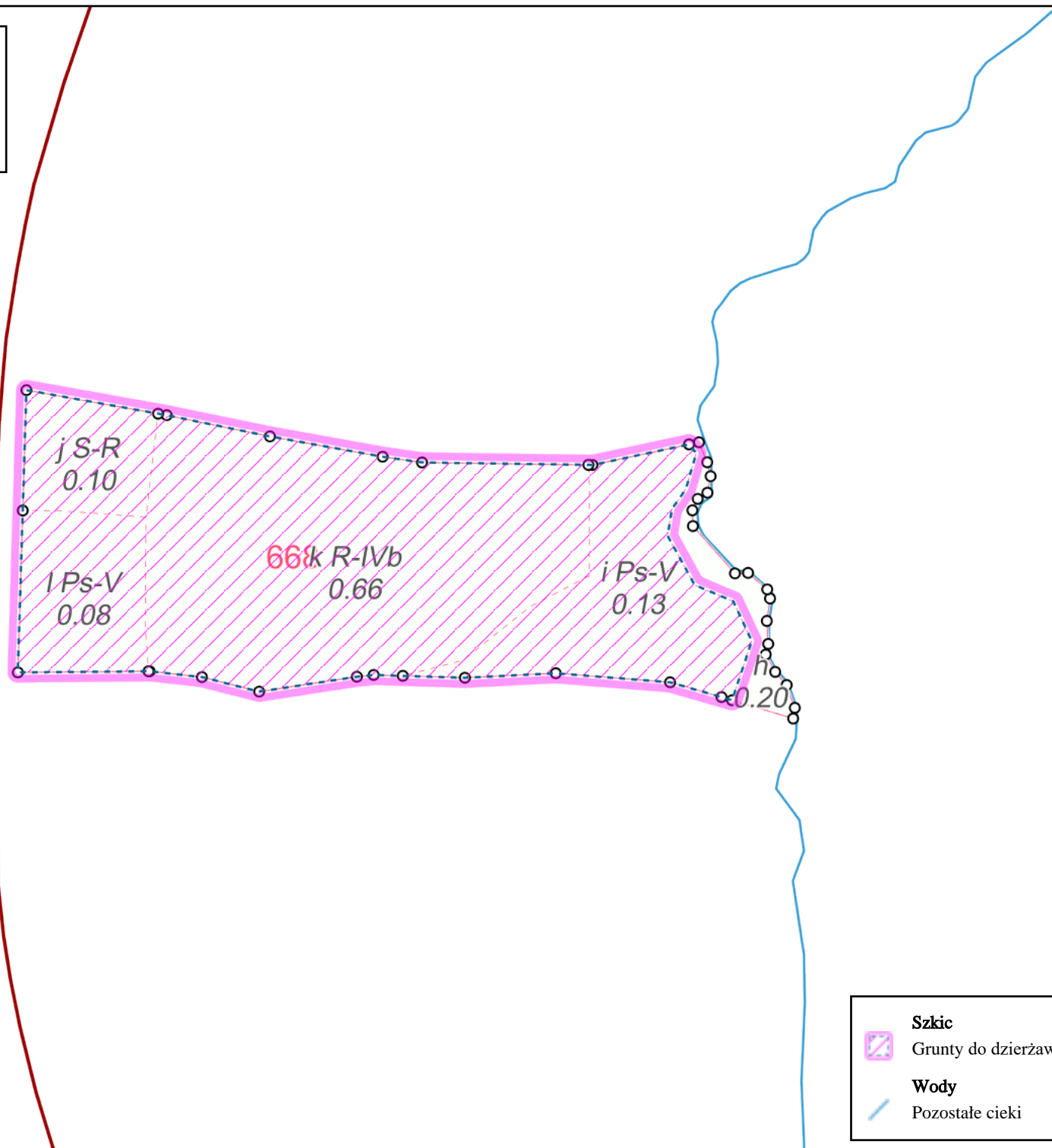


Szkie

-  Grunty do dzierzawy
- Obiekty poligonowe**
-  Lasy poza zarz. PGL LP

11 - dz nr 668 -Joniny

Skala 1:1500



Szkic
Grunty do dzierzawy

Wody
Pozostałe ciek